

Come si può rimediare?

➤ *Copianificare atti urbanistici orientati alla salvaguardia dei valori ecosistemici del suolo ed al contenimento del suo consumo.*

*Modalità di adesione alla sperimentazione prevista dal progetto **LIFESAM4CP***

Arch. Simonetta Alberico, coordinatore del progetto – Città metropolitana di Torino






Al seguente indirizzo web:

http://www.cittametropolitana.torino.it/speciali/2015/life_sam4cp/index.shtml

i comuni possono scaricare il Regolamento e la documentazione per la presentazione della Manifestazione di Interesse



Manifestazione di interesse a partecipare al Progetto Life SAM4CP

Regolamento

Chi può partecipare:

- Possono candidarsi tutti i Comuni della Città metropolitana di Torino
- La partecipazione è gratuita.

Come si fa a partecipare:

- I Comuni interessati devono compilare il “Modulo A” allegato al Regolamento
- Il modulo compilato deve essere scansionato e trasmesso entro il **30 giugno 2015** al seguente indirizzo mail:
sam4cp@cittametropolitana.torino.it



“Modulo A”

(da inviare compilato all'indirizzo sam4cp@cittametropolitana.torino.it entro il 30 giugno 2015)

Procedura di selezione di n. 3 Comuni per la redazione di nuovi atti di pianificazione urbanistica in copianificazione e tesi alla sperimentazione di un approccio ecosistemico.

Manifestazione di interesse a partecipare al Progetto LIFE SAM4CP

Con la presente, il Comune di _____

Via _____ n. ____

Cap _____ Città _____ Prov ____ TO ____

Telefono _____ Fax _____ E-mail _____

nella figura del suo legale rappresentante, Sindaco _____

- manifesta il proprio interesse a partecipare al Progetto LIFE SAM4CP e alle relative attività di sperimentazione
- individua come persona referente dell'Ufficio tecnico:


-
- fornisce le informazioni utili all'espletamento della selezione completando la scheda informativa sottostante.

Informativa per la tutela della privacy (D. Lgs. 196/2003 e s.m.i.)

I dati indicati saranno oggetto di trattamenti informatici o manuali esclusivamente nell'ambito delle nostre iniziative. Il trattamento verrà effettuato in modo da garantire la riservatezza e la sicurezza. È esclusa la diffusione a terzi. I diritti dell'interessato sono quelli previsti dalla citata legge.

Prendo atto dell'informativa di cui sopra, acconsento al trattamento dei dati forniti nei termini sopra indicati.

Data.....Firma.....






Scheda informativa da allegare al Modulo A	
COMUNE	
Persona di riferimento	
Mail	
Tel.	

Comune metropolitano: - caratterizzato da un territorio fortemente urbanizzato; - con caratteristiche socio economiche basate su attività industriale e di servizi; - con popolazione >10.000 abitanti	<input type="checkbox"/> SI <input type="checkbox"/> NO
Comune rurale: - caratterizzato prevalentemente da tessuto rurale e libero; - con struttura socio economica basate caratterizzata significativamente da attività agricole; - con popolazione di circa 5000 abitanti	<input type="checkbox"/> SI <input type="checkbox"/> NO
Comune montano/collinare: - caratterizzato da una morfologia tipica collinare e/o montana; - con struttura socio economica basate caratterizzata significativamente da attività di natura turistica; - soggetto a numerosi vincoli di natura idrogeologica e di stabilità dei pendii che riduce le aree disponibili all'edificazione; - caratterizzato da una forte richiesta residenziale di pregio con densità basse (tipologie molto consumatrici di suolo, quali case singole, case a schiera, ecc).	<input type="checkbox"/> SI <input type="checkbox"/> NO
Numero di abitanti	
Previsione di un nuovo atto urbanistico entro il 2017 coerente agli obiettivi del Progetto Life SAM4CP	<input type="checkbox"/> SI <input type="checkbox"/> NO
Se SI, breve descrizione degli obiettivi	a)..... b).....
Se SI, specificare se si tratta di	<input type="checkbox"/> Nuovo Prg o sua revisione organica <input type="checkbox"/> Variante strutturale ex art. 17, c 4, Lr 56/77 e smi
Disponibilità ad includere nella Variante disposizioni specifiche derivanti dalla partecipazione al progetto	<input type="checkbox"/> SI <input type="checkbox"/> NO



Che cosa prevede la partecipazione:

- mappatura e analisi multisistemica dei suoli del territorio comunale, quale strumento preliminare per definire i nuovi assetti urbanistici in grado di valorizzare la risorsa suolo e di ridurre il consumo.
- supporto metodologico e tecnico del DIST-Politecnico di Torino nella redazione di un nuovo Prg o di una Variante al Prg vigente in procedura di copianificazione, sperimentando e attuando i risultati ottenuti nelle diverse attività del Progetto.



Criteri di selezione:

E' prevista la selezione di n. 3 Comuni:

- Un Comune caratterizzato da un tessuto fortemente urbanizzato e con una popolazione >10.000 abitanti;
- Un Comune caratterizzato prevalentemente da tessuto rurale e libero con popolazione di circa 5000 abitanti;
- Un Comune montano/collinare con caratteristiche socio-economiche basate su attività di natura turistica di corto raggio e residenziale individuale (prima e secondo casa).



Criteri di selezione:

E' richiesta:

- la previsione di predisporre un atto urbanistico (nuovo Prg o Variante) entro i prossimi due anni (2015-2017) con contenuti coerenti con gli obiettivi del Progetto.
- Disponibilità ad includere nell'atto urbanistico (nuovo Prg o Variante) disposizioni specifiche derivanti dal percorso di copianificazione svolto.



Verifica di idoneità e valutazione delle candidature

- **valutazione delle manifestazioni d'interesse** pervenute da parte della Città Metropolitana di Torino (responsabile del Progetto) e dal DIST (responsabile dell'azione B6);
- pubblicazione della **short-list** delle candidature idonee entro il **30 luglio 2015** sul sito: www.sam4cp.eu
- richiesta ai Comuni compresi nella short-list di rispondere, entro il **10 settembre 2015**, ad un **questionario integrativo** di informazioni relative all'atto urbanistico in previsione;
- Entro il **30 settembre 2015** i 3 comuni selezionati per la partecipazione al progetto riceveranno una **comunicazione** da parte della C.M.T. e **gli esiti saranno pubblicati** sul sito del progetto